



遺跡の楽しみかた

大船渡市内には、先人たちが活動した痕跡として、200 か所近い遺跡が知られています。遺跡は、宅地や農地・山林など、多くは個人の所有地にあります。そのほとんどは、埋蔵文化財として、私たちの足もとで、土の中にひっそりと眠っているのです。

遺跡として知られている場所に住宅を建てるなどの開発が行われるときは、発掘調査を行い、記録を保存します。この調査によって、縄文時代などの先人の知恵や文化、環境を知ることができます。

当時の人びとが生活の場とした土地は、日当たり、風向き、水場など利便性が高く、居住地として選ばれた理由があります。

これらの土地は景色も良く、いにしへの美しい朝夕や四季の暮らしを感じることができます。

国指定史跡大洞貝塚を始めとする大船渡の縄文遺跡は、ジオパークのジオサイトにも登録されています。

市内の観光スポットとあわせて、マナーを守りながら歴史の軌跡をたどり、新たな大船渡の魅力を発見してみませんか？




大船渡市教育委員会 教育総務課
 〒022-8501
 岩手県大船渡市盛町宇津野沢 15
 TEL 0192-27-3111 FAX 0192-27-8878
 https://www.city.ofunato.iwate.jp



おほらかいづか マップ 【主要な時代】 縄文時代晩期 約3,000～2,200年前



三陸鉄道陸前赤崎駅から徒歩5分のところにあります。駅前には、気仙三十三観音「田端観音堂」が迎えてくれます。大洞貝塚は、居住域・墓域・海岸線などが発見されている、当時の最先端の漁の技術をもった「縄文漁師のムラ」です。



居住域と墓域を囲むように貝塚があります。アサリ主体の貝塚には、大きなホタテやカキのほか、アイナメなどの魚類やシカ・イノシシなどの骨もありました。動物の骨や角、牙でつくられた道具類もたくさん発見されています。

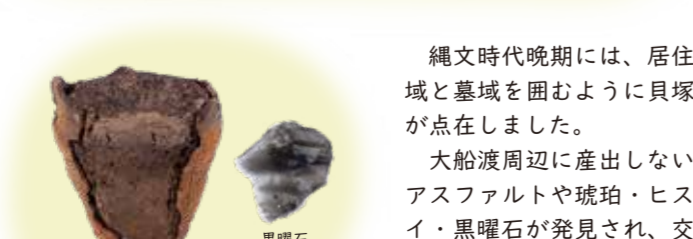


主 な 遺 跡

おほらかいづか マップ 【主要な時代】 縄文時代中期～晩期 約5,000～2,200年前



夏虫山 今出山
 このあたりは住宅が多く立ち並ぶ地域であり、遺跡密集地でもあります。古利長谷寺付近の住宅街一帯にあります。縄文時代中期には、市内唯一の広場を中心とした環状集落がありました。配石遺構やアサリ主体の貝層もみつかっています。



縄文時代晩期には、居住域と墓域を囲むように貝塚が点在しました。大船渡周辺に産出しないアスファルトや琥珀・ヒスイ・黒曜石が発見され、交流が盛んだったことがわかります。

主 な 史 跡



東北の縄文時代晩期につくられた土器は、「大洞」の名をとって「大洞式土器」ともよばれます。土器文様の変化で時代を示す、全国的なものさしとして知られています。



漁の道具や装飾品など、多種多様です。大洞貝塚では、国内で数例しかない珍しいものも見つかっています。



大洞ふれあい交流館 資料室・待合室

三陸鉄道リアス線 陸前赤崎駅に併設している「大洞ふれあい交流館」では、大洞貝塚に関するパネル解説展示を見ることができます。
 所在地：大船渡市赤崎町字大洞111-2

主 な 中 世 の 山 城

かみたこういせき マップ 【主要な時代】 縄文時代後期～晩期 約4,000～2,200年前

上鷹生遺跡
 関谷洞窟住居跡から鷹生ダムに向かう途中の田園地帯にあります。市内で最も多く土偶が発見されています。北海道系の特徴のある土器片や、中世陶器もありました。



たしろいせき マップ 【主要な時代】 縄文時代前期～中期 約6,000～4,000年前

中野遺跡
 崎浜漁港と鬼間ヶ崎を望む丘の住宅地です。岩の多い斜面地に70棟以上の住居跡が確認されました。岩と共に存した縄文人の集落です。



たこのうらかいづか マップ 【主要な時代】 縄文時代前期後葉～中期 約5,500～4,000年前



国史跡 蛸ノ浦貝塚
 湾口を見おろす丘にあります。厚さ2mの日本屈指の大貝塚からは、当時の豊かな食文化がわかります。草が茂っていない時期には、地形に貝層の盛り上がりを見ることができま

しものふたかいづか マップ 【主要な時代】 縄文時代後期中葉～晩期 約3,500～2,200年前



国史跡 下船渡貝塚
 大船渡湾と名勝珊瑚島などの島々を一望できる丘にあります。貝層の近くから縄文人骨と並んで埋葬されたイヌの骨や、精巧な鹿角製品などが発見されました。

まつのうらかいづか マップ 【主要な時代】 縄文時代前期～晩期 約6,000～2,200年前

国史跡 宮野貝塚
 三陸鉄道綾里駅の目の前に広がる丘一帯にあります。縄文時代、弥生時代、平安時代、中世、近・現代と、ほぼ全ての時代の遺構や遺物が発見され、居住地として選ばれ続けた丘です。

松館 関谷洞窟住居跡の東側にあり、主郭には八幡神社が鎮座する。城主は新沼安芸綱清、同内膳頼定、綱重、綱久と伝わる。
 猪川城 大船渡地区合同庁舎の西側にあり、主郭には天沼御祖神社が鎮座する。城主は新沼長門、同左京と伝わる。
 末崎城 門之浜湾に突き出た館ヶ崎の岬にあり、城主は武田丹後、その子式部、及川伊賀守と伝わる。
 根ノ城・根岸城 大船渡市役所の北側、国道45号に面してある。城主は千田久兵衛と伝わる。
 赤崎城・生形館 現在、赤崎公園となっている大船渡湾を見下ろす丘で、縄文時代は貝塚があった。城主は新沼美作と伝わる。
 本丸館 越喜来湾を望む丘で、八幡神社が鎮座し境内には市天然記念物の「老杉」がある。城主は多田近将監または多田三郎左衛門と伝わる。
 吉浜城 三陸沿岸道路吉浜インターをおりてすぐの国道45号沿いにある。城主は新沼隆房、玄蕃と伝わる。



せきやどくつじゆうきよよあと マップ 【主要な時代】 縄文時代早期 約7,000年前



県史跡 関谷洞窟住居跡
 鷹生ダムに向かう県道沿いにあり、洞内には鍾乳石、奥には地底湖もあります。洞窟は暗く、落盤などの危険があるため、洞窟入口付近で雰囲気を楽しんでください。

みやのかいづか マップ 【主要な時代】 縄文時代前期～晩期 約6,000～2,200年前



市史跡 宮野貝塚
 三陸鉄道綾里駅の目の前に広がる丘一帯にあります。縄文時代、弥生時代、平安時代、中世、近・現代と、ほぼ全ての時代の遺構や遺物が発見され、居住地として選ばれ続けた丘です。



No.	遺跡名	時代
1	天神山	縄文
2	根ノ城	中世
3	沢川	縄文?
4	田茂山城	中世
5	地ノ森	古墳
6	富沢貝塚I	縄文
7	富沢貝塚II	縄文
8	赤沢	縄文
9	上山	縄文
10	田中貝塚	縄文
11	上方	縄文
12	下船渡	縄文
13	下船渡貝塚	縄文・弥生
14	丸森I	縄文
15	丸森II	縄文
16	丸森III	縄文
17	丸森一里塚	近世
18	船原	縄文
19	峯岸	縄文
20	内田貝塚	縄文
21	細浦上の山貝塚	縄文
22	細浦	縄文
23	鬼沢貝塚(山岸貝塚)	縄文
24	小細浦貝塚	縄文
25	中屋敷	縄文
26	平林	縄文
27	門之浜	縄文・平安
28	梅神	縄文
29	末崎城	中世
30	山根	旧石器?
31	碓石	旧石器?・縄文
32	赤土倉	縄文
33	名越	縄文
34	中井貝塚	縄文・奈良
35	向山	縄文
36	中井	縄文・平安
37	長谷寺	縄文・平安
38	沢田	縄文
39	沢田城(館)	中世
40	赤洞	平安
41	沢田貝塚	縄文
42	尾久根山	縄文
43	後ノ入	縄文
44	赤崎城(生形館)	中世
45	生形貝塚	縄文
46	大洞貝塚	縄文・弥生
47	礼林	縄文
48	下清水	縄文
49	清水貝塚	縄文
50	蛸ノ浦貝塚	縄文
51	森崎	中世
52	鳥沢	縄文
53	長崎	縄文
54	長崎貝塚	縄文
55	外口	縄文
56	鬼沢	縄文
57	前田	縄文
58	膳川城	中世
59	迎船	中世
60	殿位	縄文
61	長洞	縄文
62	下高岡	縄文
63	名高根	縄文・平安
64	畑中	縄文
65	上富岡	縄文・古墳
66	上高岡II	縄文・奈良・平安
67	下中井	縄文・奈良
68	八幡	縄文
69	長谷堂貝塚群	縄文・弥生・平安
70	善哉敷	縄文・平安
71	小山長根	縄文・古墳
72	長谷堂東	古墳
73	シレンコ	古墳
74	殿位II	中世・近代?
75	堰口	縄文
76	堀内館	中世
77	(御嶽古館)	縄文・平安
78	久保	縄文
79	川原城	中世
80	関端	縄文
81	上手	縄文
82	寒風	縄文
83	野尻I	縄文
84	野尻II	縄文
85	室中III	縄文
86	室中IV	縄文
87	沼田	縄文
88	細野一里塚	近世
89	室中I	縄文
90	室中II	縄文
91	細野II	縄文
92	細野I	縄文
93	大畑野	縄文・古代
94	大畑野I	縄文
95	上甲子II	縄文
96	上甲子I	縄文
97	上甲子III	縄文
98	下甲子	縄文
99	上代	縄文

No.	遺跡名	時代
100	上鷹生	縄文
101	鷹生	古墳・縄文
102	下鷹生	縄文
103	大野林I	縄文
104	大野林II	縄文
105	中宿	縄文
106	上宿	縄文
107	大原野	縄文
108	関谷	縄文
109	松館	中世
110	関谷洞窟住居跡	縄文・古墳
111	舟野	縄文・古代
112	平山	縄文
113	行人沢	縄文
114	板戸	縄文
115	野形館(花輪館)	中世
116	野形	縄文
117	清水	縄文
118	宮野貝塚	縄文・弥生・平安・中世・近世
119	宮野	縄文
120	岩崎	縄文
121	平館	縄文・中世
122	観音	中世
123	大畑野	縄文
124	高館城	中世
125	成良貝塚	縄文
126	垂水	縄文・古代
127	黒木	縄文
128	前山	縄文
129	野々浜貝塚	縄文
130	馬の背	縄文
131	寺屋敷	縄文
132	柳沢	縄文
133	大平	縄文
134	殿畑	縄文
135	新釜貝塚	縄文
136	新釜	縄文
137	砂子浜貝塚	縄文
138	荒友	縄文
139	館ヶ森貝塚	縄文
140	小浜	縄文
141	鬼沢	縄文
142	上浦織	縄文
143	井戸洞II	縄文
144	井戸洞I	縄文
145	平田館	中世
146	泊貝塚	縄文
147	高森館	中世
148	滝之沢	縄文
149	小崎	縄文
150	河内II	縄文
151	河内I	縄文
152	岡倉	縄文
153	野合	縄文
154	河内一里塚	近世
155	新神河内一里塚	近世
156	小出I	縄文
157	小出II	縄文
158	鍛冶沢	縄文・平安・中世・近世
159	小出館	中世・弥生
160	小出貝塚	縄文
161	久保コ	縄文
162	前田	縄文
163	前田II	縄文
164	本丸館	中世・縄文
165	寺田	縄文・古代
166	中村貝塚	縄文
167	船造	縄文
168	中村	縄文
169	杉下	縄文
170	藤野田	縄文
171	浪板I	縄文
172	浪板II	縄文
173	下山	縄文・古代
174	血米	縄文
175	田代	縄文
176	中野	縄文・平安
177	鳥頭II	縄文
178	鳥頭I	縄文
179	増館貝塚	縄文
180	向浜貝塚	縄文
181	平根一里塚	近世
182	大野	縄文
183	大野II	縄文
184	中井	縄文
185	高館	中世
186	吉浜城	中世
187	沖田	縄文
188	白木沢一里塚	近世
189	開洞	縄文・弥生
190	根白貝塚	縄文
191	向野貝塚	縄文
192	吉浜十二段貝塚	縄文
193	浜の内	縄文
194	千歳貝塚	縄文
195	鎌台一里塚	近世

このほかにもまだ発見されていない遺跡が眠っている可能性がありますよ!

市内の遺跡の特徴

市内にある遺跡の約8割は、縄文時代の遺跡です。大船渡は縄文時代から続くまちと言えます。

弥生時代や奈良・平安時代の遺跡も、そのほとんどが、縄文時代の遺跡と同じ場所で発見されています。住まいに適した平地が少ない大船渡では、縄文人が住んでいた場所に、その後もたびたび集落がつけられたようです。

こうして、繰り返し住まいに選ばれてきた遺跡には、ひと味違う風景が広がっています。

縄文時代の貝塚

大船渡には貝塚遺跡が多くあり、岩手県内の約3分の1にあたる約30か所が市内で見つかっています。

貝塚遺跡からは、土器・石器のほかに、当時の人が食べた動物の骨や貝、骨や角でつくった道具、人骨など、当時の生活・文化を知る手がかりが発見されています。

貝塚は、文字がない時代の情報がたくさん詰まった歴史のタイムカプセルなのです。

中世の山城

市内には21か所の城跡が知られています。城といえば、壮麗な建物や石垣を想像しますが、鎌倉時代から戦国時代の山城は、ほとんどが自然の山の地形を生かした、質素で実用的なものでした。

中世の武士たちは、城の要所に堀や平場をつくり、攻め入る敵との戦いに臨んでいました。城跡は今も起伏が残り、工夫と労力の跡を目にすることができます。

江戸時代の一里塚

歴史の道百選「浜街道」は、宮城県から青森県に通じる沿岸の道で、市内を南北に貫いています。

街道の両側には、一里（約4km）おきに一里塚がつけられ、旅人にとって大切なみちしるべとなっていました。

現在では片側しか残っていないものもありますが、当時の名残を感じることができます。



大船渡市立博物館


気仙地域の自然や文化に関する地質・生物・考古・歴史・民俗資料を展示している総合博物館です。遺跡から出土した資料の一部も展示しています。

三陸沿岸道路 大船渡碓石海岸ICから約10分
JR大船渡線BRT「碓石海岸口」車約10分又は徒歩約50分
〒022-0001 大船渡市末崎町字大浜 221-86
TEL 0192-29-2161 FAX 0192-29-2162

凡例

- ⑩ 遺跡 (名称・時代は裏面の遺跡一覧をご覧ください)
- 史跡
- 一里塚 (史跡)
- 主な山城
- 主な遺跡

※ 遺跡の中でも重要なものが史跡に指定され、特別に保護されています。



おねがい

- 遺跡内は私有地が多いので、土地の所有者に断りなく立ち入らないでください。道路からでも、周辺の地形や景観を観察することができます。
- 史跡内では、土器・石器や貝殻などの遺物を採取しないでください。
- 道路などから遺跡を観察するときは、交通ルールを守り、交通の妨げにならないよう安全に十分注意してください。

いわて遺跡地図はこちらから